

# ÚZEMNÍ PLÁN • STRÝČICE

## VÝKRES VEŘEJNĚ PROSPĚŠNÝCH STAVEB, VEŘEJNĚ PROSPĚŠNÝCH OPATŘENÍ A ASANACÍ

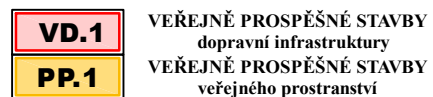
### LEGENDA:

#### HRANICE



#### VEŘEJNĚ PROSPĚŠNÉ STAVBY


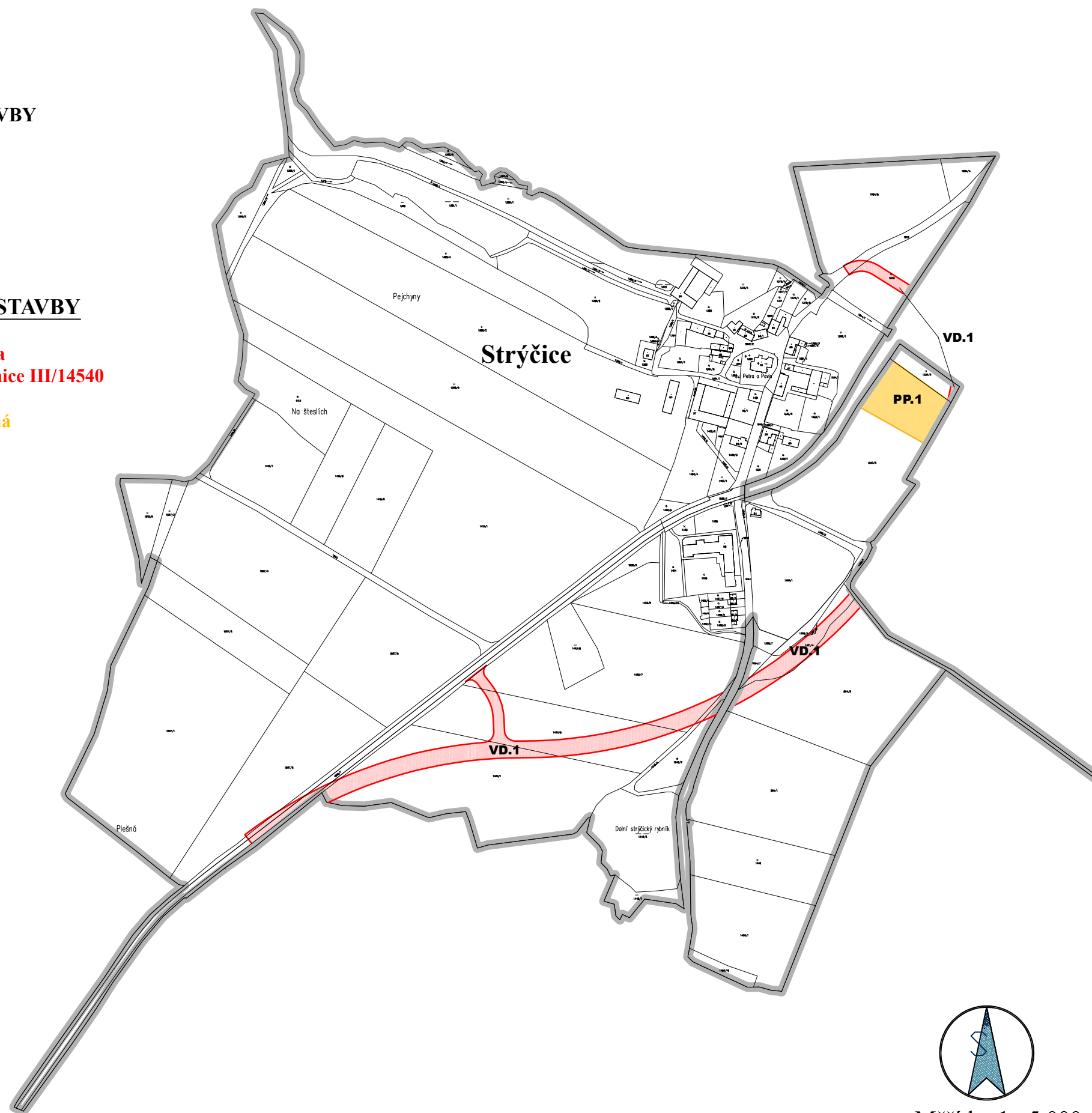
návrhové



#### VEŘEJNĚ PROSPĚŠNÉ STAVBY

**VD.1** Dopravní infrastruktura  
- koridor přeložky silnice III/14540

**PP.1** Veřejná prostranství jiná



Měřítko 1 : 5 000

#### Záznam o účinnosti

Tento územní plán byl vydán Zastupitelstvem obce Strýčice  
č. jednací (usnesení) ..... dne .....  
Územní plán nabyl účinnosti dne: .....

Úřední osoba pořizovatele: .....

Ing. Pavla Kodadová, vedoucí odboru územního plánování  
Magistrátu města České Budějovice

|                  |  |                          |                      |            |
|------------------|--|--------------------------|----------------------|------------|
| Zakázka          | ÚZEMNÍ PLÁN STRÝČICE   |                          | Razítko zpracovatele |            |
| Obsah            | VÝKRES VEŘEJNĚ PROSPĚŠNÝCH STAVEB,<br>VEŘEJNĚ PROSPĚŠNÝCH OPATŘENÍ A ASANACÍ |                          |                      |            |
| Měřítko          | 1 : 5 000  |                          |                      |            |
| Datum vyhotovení | 5 / 2025   |                          |                      |            |
|                  | Hlavní projektant  | Ing. arch. Václav Štěpán | Podpis               |            |
|                  | Zodpovědný projektant  | Ing. arch. Václav Štěpán |                      |            |
|                  | Kreslil  | Ing. Dominik Švanda      | Číslo výkresu        | Číslo paré |
|                  | IČO / DIČ  | 10276661 / CZ 430908117  | 3                    |            |
|                  | Telefon  | 387 718 439, 387 718 450 |                      |            |