




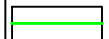








# LEGENDA:

## HRANICE

-  ŘEŠENÉ ÚZEMÍ
-  ZASTAVĚNÉ ÚZEMÍ
-  ZÁBOR ZPF
-  INVESTICE DO PŮDY - MELIORACE
-  KORIDOR NAD PLOCHAMI S ROZDÍLNÝM ZPŮSOBEM VYUŽITÍ VYMEZENÝ ÚZEMNÍM PLÁNEM - DOPRAVNÍ INFRASTRUKTURA - PŘELOŽKA SILNICE III/14540

-  HRANICE BPEJ
-  KÓD BPEJ
-  TŘÍDA OCHRANY ZEMĚĚLSKÉ PŮDY
-  ZEMĚĚLSKÁ PŮDA S TŘÍDOU OCHRANY II.
-  ZEMĚĚLSKÁ PŮDA S TŘÍDOU OCHRANY III.
-  ZEMĚĚLSKÁ PŮDA S TŘÍDOU OCHRANY V.
-  VODNÍ PLOCHY

# ÚZEMNÍ PLÁN • STRÝČICE

# VÝKRES PŘEDPOKLÁDANÝCH ZÁBORŮ PŮDNÍHO FONDU





### Záznam o účinnosti

Tento územní plán byl vydán Zastupitelstvem obce Strýčice  
 č. jednací (usnesení) ..... dne .....  
 Územní plán nabyl účinnosti dne: .....

Úřední osoba pořizovatele: .....

Ing. Pavla Kodadová, vedoucí odboru územního plánování  
 Magistrátu města České Budějovice

Zakázka	ÚZEMNÍ PLÁN STRÝČICE		Razítko zpracovatele	
Obsah	VÝKRES PŘEDPOKLÁDANÝCH ZÁBORŮ PŮDNÍHO FONDU			
Měřítko	1 : 5 000			
Datum vyhotovení	05 / 2025			
	Hlavní projektant	Ing. arch. Václav Štěpán	Podpis	
	Zodpovědný projektant	Ing. arch. Václav Štěpán		
	Kreslil	Ing. Dominik Švanda	Číslo výkresu	Číslo paré
	IČO / DIČ	10276661 / CZ 430908117	6	
Telefon	387 718 439, 387 718 450			



Měřítko 1 : 5 000