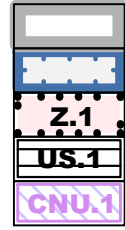


ÚZEMNÍ PLÁN • STRÝČICE • VÝKRES ZÁKLADNÍHO ČLENĚNÍ

LEGENDA:

HRANICE



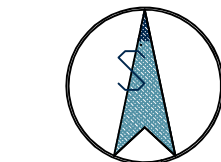
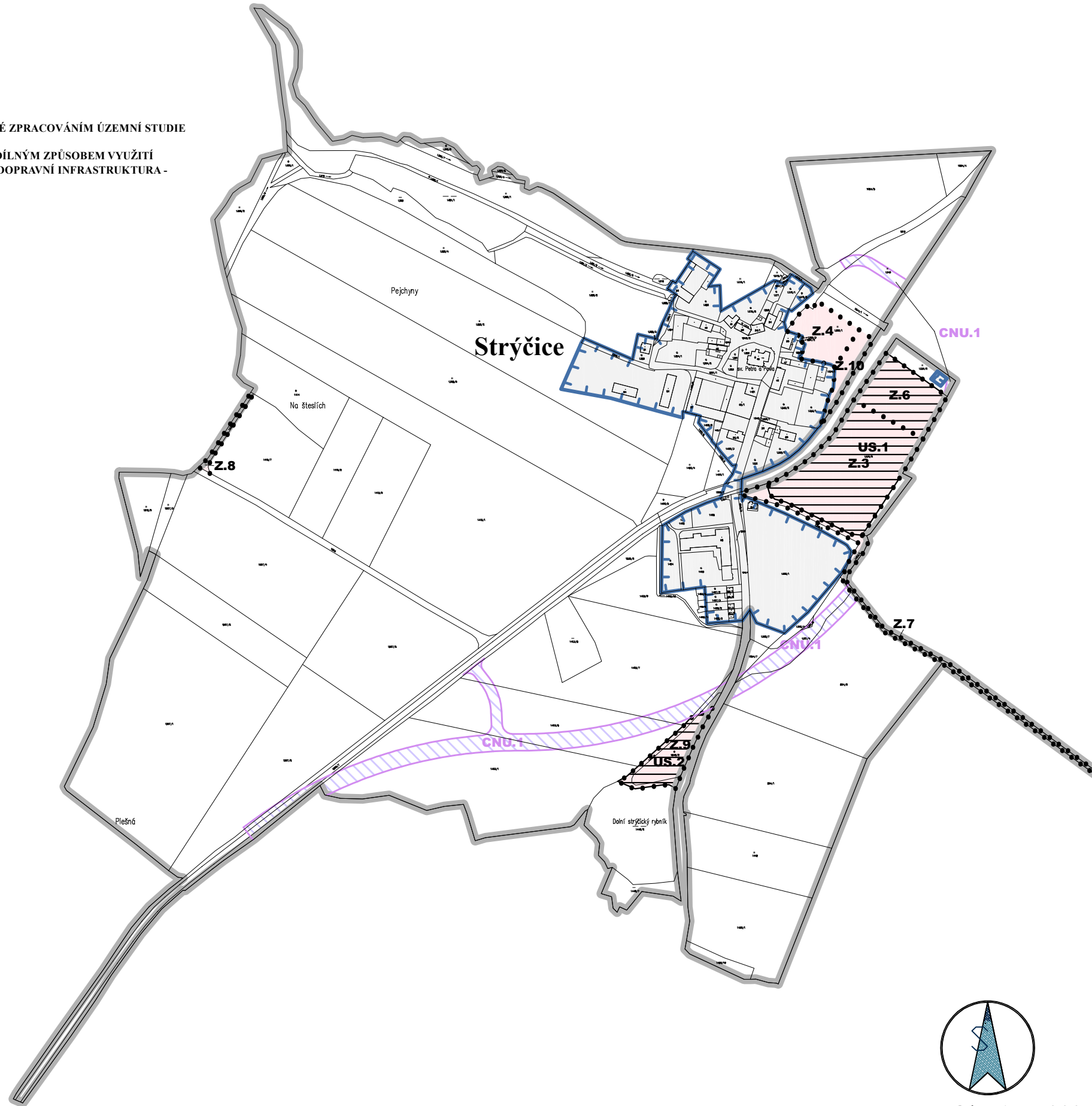
ŘEŠENÉ ÚZEMÍ

ZASTAVĚNÉ ÚZEMÍ

ZASTAVITELNÁ PLOCHA

PLOCHY A KORIDORY PODMÍNĚNÉ ZPRACOVÁNÍM ÚZEMNÍ STUDIE

KORIDOR NAD PLOCHAMI S ROZDÍLNÝM ZPŮSOBEM VYUŽITÍ
VYMEZENÝ ÚZEMNÍM PLÁNEM - DOPRAVNÍ INFRASTRUKTURA -
PŘELOŽKA SILNICE III/14540



Měřítko 1 : 5 000

Záznam o účinnosti

Tento územní plán byl vydán Zastupitelstvem obce Strýčice
č. jednací (usnesení) dne
Územní plán nabyl účinnosti dne:

Úřední osoba pořizovatele:

Ing. Pavla Kodadová, vedoucí odboru územního plánování
Magistrátu města České Budějovice

Zakázka	ÚZEMNÍ PLÁN STRÝČICE		Razítko zpracovatele	
Obsah	VÝKRES ZÁKLADNÍHO ČLENĚNÍ			
Měřítko	1 : 5 000			
Datum vyhotovení	5 / 2025			
	Hlavní projektant	Ing. arch. Václav Štěpán	Podpis	
	Zodpovědný projektant	Ing. arch. Václav Štěpán		
	Kreslil	Ing. Dominik Švanda	Číslo výkresu	Číslo paré
	IČO / DIČ	10276661 / CZ 430908117	1	
	Telefon	387 718 439, 387 718 450		